



CITTA' di ARZIGNANO

Provincia di Vicenza

SETTORE GESTIONE DEL TERRITORIO - COMUNE DI ARZIGNANO  
Piazza Libertà, 12 - 36071, Arzignano (VI)  
www.comune.arzignano.vi.it - e-mail: urbanistica@comune.arzignano.vi.it

# PUA - Piano Urbanistico Attuativo

## PIANO PARTICOLAREGGIATO - VARIANTE

Piano Urbanistico Attuativo  
adottato con Deliberazione di Giunta  
Comunale n. 359 del 16/12/2013

Piano Urbanistico Attuativo  
approvato con Deliberazione di Giunta  
Comunale n. del

**MODIFICATA A SEGUITO ACCOGLIMENTO DELLE OSSERVAZIONI**



Sindaco  
Dr. Giorgio Gentlin

Assessore Urbanistica, Edilizia Privata  
P.I. Umberto Zanello

Progettista - Coordinatore e  
Responsabile del Procedimento  
Dirigente Settore Gestione del Territorio  
Arch. Alessandro Mascarello














Collaboratori interni alla progettazione:  
Geom. Vinicio Albiero  
Dott. Matteo Baccara

ISOLATO D2.1 2118  
"Artigianali e Terziarie"  
Tavola 06- Schema scarichi



PRC PIANO URBANISTICO ATTUATIVO - FEBBRAIO 2014

### LEGENDA

-  CONFINO COMUNALE
-  STRALCIO ROTATORIA, ALTRA AUTORIZZAZIONE IN CORSO
-  AMBITO INTERVENTO
-  LINEA FOGNATURA ACQUE METEORICHE DI PROGETTO
-  LINEA DI GRONDA PER ACQUE SUPERFICIALI LOTTI LIMITROFI
-  POZZETTO D'ISPEZIONE ACQUE METEORICHE
-  CADITOIA STRADALE
-  CADITOIA A BOCCA DI LUPO
-  VASCA DI LAMINAZIONE
-  TOMBOTTO
-  POZZETTO D'ISPEZIONE TOMBOTTO
-  LINEA ACQUE NERE DI PROGETTO
-  POZZETTO D'ISPEZIONE ACQUE NERE

